

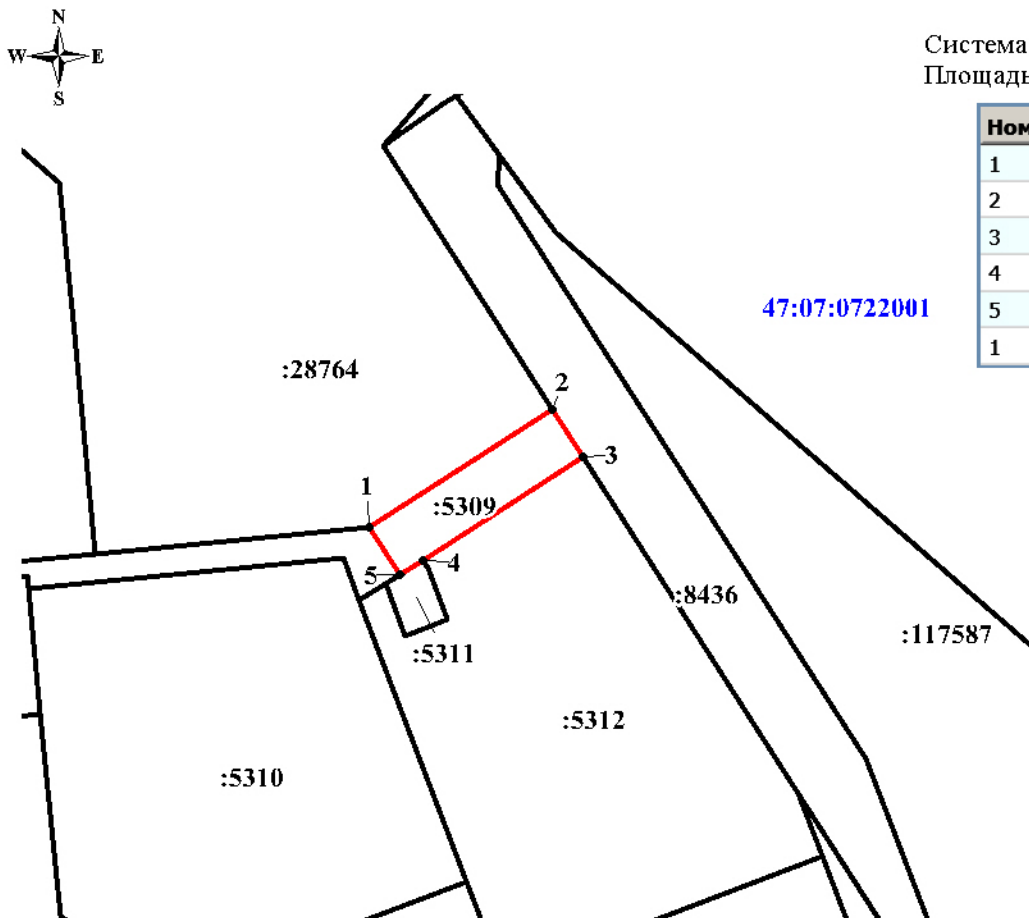
### Схема расположения границ публичного сервитута

Наименование объекта: Публичный сервитут для обеспечения прохода –  
проезда неограниченного круга лиц  
Местоположение: Российская Федерация, Ленинградская область,  
Всеволожский муниципальный район, земли САОЗТ "Ручьи"  
В границах земельного участка (части земельного участка)  
с кадастровым номером 47:07:0722001:5309, площадью 862 кв.м

### Каталог координат




Система координат МСК 47 зона 2  
Площадь публичного сервитута: 862 кв.м

Номер	X	Y
1	451 170,95	2 221 708,32
2	451 201,94	2 221 756,67
3	451 189,31	2 221 764,77
4	451 162,19	2 221 722,45
5	451 158,33	2 221 716,41
1	451 170,95	2 221 708,32



Масштаб 1:2000

#### Условные обозначения:

-  :28764 - граница и кадастровый номер земельного участка, сведения о котором содержатся в Едином государственном реестре недвижимости
-  - границы публичного сервитута
-  1 - обозначение характерных точек границ публичного сервитута
- 47:07:0722001 - номер кадастрового квартала